
























Otto-Maigler-See-Runde (58,5 km – Dauer 2:00 h)

1. der Start erfolgt in Bornheim, Schweppenburgstraße
2.  200 m am Ende links entlang des Mühlenbachs
3.  400 m und erste Möglichkeit rechts nach Schwadorf
4.  2000 m in Schwadorf nach links in den Flechtenweg,
5.  400 m am Ende wieder links
6.  120 m über den Bahnübergang und die Kreuzung nach Walberberg,
7.  450 m zweite Möglichkeit nach rechts in die Hauptstrasse
8.  160 m anschließend links in den Rheindorfer-Burg-Weg
9.  450 m und hoch zum ehemaligen Dominikanerkloster in Walberberg
10.  1800 m weiter entlang am Rheindorfer Bach durch Walberberg auf der Coloniastraße und zum Haupteingang des Phantasialand
11.  350 m an der Ampel links in Richtung Weilerswist
12.  6800 m immer der L 194 bis zum ersten Kreisverkehr nach dem Ortszentrum folgen
13.  700 m rechts abbiegen in den kurz vor dem Kreisverkehr rechter Hand parallel der L163n verlaufenden Radweg
14.  1200 m L163 überqueren, dem Verlauf des Radweges folgen
15.  65 m weiter geradeaus dem Radweg folgen, unter der BAB-Unterführung hindurchfahren
16.  1400 m rechts abbiegen in Merowinger Str (hinter dem Friesheimer Busch)
17.  2700 m Straßenverlauf folgen, BAB überqueren
18.  3100 m in Bliesheim weiterhin geradeaus über Karolingerstrasse (Kreisverkehr) hinweg und dem Straßenverlauf folgen
19.  1500 m in Liblar am ersten Kreisverkehr geradeaus weiter der Bliesheimer Strasse folgen
20.  250 m an der Ampel geradeaus und über Kreuzung hinweg, nach der Kreuzung links halten und auf dem linken Fahrstreifen in den Ort fahren
21.  850 m Straßenverlauf folgen, über den Kreisverkehr geradeaus hinweg
22.  750 m links in die Frauenthaler Strasse, über die BAB hinweg bis zum Kreisverkehr
23.  1800 m Straßenverlauf folgen bis zur ersten Kreuzung nach dem Golfclub
24.  2300 m Rechts auf Radweg neben der Frenzenstrasse einbiegen und dem Straßenverlauf folgen (Radweg wird auf die Straße zurückgeführt und im weiteren Verlauf bietet sich der linksseitig gelegene Radweg an)

- | | | | |
|-----|---|--------|---|
| 25. |  | 1400 m | geradeaus über L495 hinweg auf Dirmerzheimer Straße und dem Straßenverlauf folgen |
| 26. |  | 2400 m | nach Schloß Gymnich rechts in Balkhausener Straße einbiegen und Straßenverlauf folgen |
| 27. |  | 4300 m | Geradeaus über Heerstrasse hinweg bis zum Ende der Straße |
| 28. |  | 2000 m | links abbiegen und dem Straßenverlauf bis zur Aldenrather Straße folgen |
| 29. |  | 1300 m | rechts in Aldenrather Straße einbiegen und dem Straßenverlauf bis zur Ampel folgen |
| 30. |  | 2400 m | geradeaus über Ampel hinweg und dem optischen Straßenverlauf folgen (Straße führt einmal nach rechts und einmal nach links) |
| 31. |  | 400 m | rechts in Frechener Str. einbiegen nach Süden Richtung Theresienhöhe |
| 32. |  | 950 m | links abbiegen auf Theresienhöhe und auf Theresienhöhe nach Osten Richtung Konrad-Adenauer-Straße bis zur Kreuzstraße |
| 33. |  | 550 m | über Kreuzstrasse geradeaus auf Hürther Bogen bis Kreisverkehr Luxemburger Straße |
| 34. |  | 300 m | im Kreisverkehr zweite Ausfahrt (links) (Luxemburger Str./B265) nehmen und bis Bonnstrasse |
| 35. |  | 4200 m | rechts abbiegen auf Bonnstraße und dem Straßenverlauf Bonnstraße folgen (es werden mehrmals Bahnübergänge überquert) bis zur Kurfürstenstraße |
| 36. |  | 1100 m | links in Kurfürstenstraße einbiegen und Straßenverlauf folgen, über ersten Kreisverkehr geradeaus hinweg (Einbahnstraße gilt nicht für Radfahrer) |
| 37. |  | 150 m | Kreisverkehr geradeaus hinweg bis zur ersten Kreuzung |
| 38. |  | 50 m | rechts abbiegen bis zum Ende |
| 39. |  | 500 m | links einbiegen und immer geradeaus bis zur Giesler Galerie fahren |
| 40. |  | 1300 m | links in Bonnstrasse einbiegen und Straßenverlauf bis zum ersten Kreisverkehr folgen |
| 41. |  | 1100 m | Geradeaus über Kreisverkehr hinweg und Straßenverlauf bis zur Lindenstraße folgen |
| 42. |  | 240 m | links in Lindenstraße einbiegen bis zum Ende |
| 43. |  | 500 m | rechts in An der Schallenberg und dem optischen Straßenverlauf folgen in Richtung Sportplatz |
| 44. |  | 2400 m | geradeaus in den Wirtschaftsweg und immer dem Straßenverlauf bis zur Graue-Burg-Straße in Sechtem folgen |
| 45. |  | 550 m | links in Graue-Burg-Straße einbiegen |
| 46. |  | 100 m | links in Schweppenburgstraße einbiegen  |