
























# Große Hausrunde (52,5 km – Dauer 1:45 h)

1. der Start erfolgt in Bornheim, Schweppenburgstraße
2.  am Ende links entlang des Mühlenbachs
3.  und erste Möglichkeit rechts nach Schwadorf
4.  in Schwadorf nach links in den Flechtenweg,
5.  am Ende wieder links
6.  über den Bahnübergang und die Kreuzung nach Walberberg,
7.  zweite Möglichkeit nach rechts in die Hauptstrasse
8.  anschließend links in den Rheindorfer-Burg-Weg
9.  und hoch zum ehemaligen Dominikanerkloster in Walberberg
10.  weiter entlang am Rheindorfer Bach durch Walberberg auf der Coloniastraße und zum Haupteingang des Phantasialand
11.  an der Ampel links in Richtung Weilerswist
12.  immer der L 194 bis Derkum folgen
13.  hinter dem Autohaus nach rechts in Richtung Lommersum (Ortskern) in die Otbertstraße abbiegen
14.  in der Folge auf der L 181 in Richtung Friesheim
15.  am Ende nach rechts auf L 162
16.  unmittelbar hinter dem Ort Niederberg auf den linksseitig gelegenen Radweg wechseln kurz vor Ende der L 162 auf die Straße wechseln
17.  und rechts weiter am Friesheimer Busch auf dem Radweg der L 33 vorbei in direkter Richtung Weilerswist (Neubau in Richtung L 163n), dortiger Radweg
18.  in Weilerswist die Kölner Straße (L 194) überqueren und den oberhalb der L 163 gelegenen Radweg nach Metternich folgen
19.  hinter dem Ort Metternich nach links auf die K33 abbiegen
20.  an der Gabelung unmittelbar nach dem Waldstück rechts in Hemmerich halten
21.  noch vor dem Ort Hemmerich nach rechts in den Feldweg (zu erkennen an der Hecke) abbiegen und diesen bis zur Rheinbacher Straße folgen (rechts befindet sich an der Kreuzung ein Bilderstöckchen)
22.  links nach Waldorf abbiegen
23.  über die Rheinbacher Straße bis zum Heerweg
24.  rechts in den Heerweg und diesem über den „Villerücken“ zum Rankenberg folgen

25. ↶ links abbiegen und die Abfahrt Rankenberg zum Hellenkreuz genießen
26. ↷ rechts in Richtung Königstraße bis zum Sechtemer Weg
27. ↶ links in den Sechtemer Weg
28. ↷ anschließend rechts in den Hordorfer Weg bis zum Reuterweg
29. ↷ dort rechts in den Reuterweg
30. ↶ und links in den Gemüseweg (ggü Landgraben)
31. ↑ dem Gemüseweg bis zum Ende folgen
32. ↶ dort links in den Pickelshüllenweg abiegen und diesen wiederum bis zum Ende folgen
33. ↷ am Ende rechts in die Bahnhofstrasse
34. ↶ links in den Eichholzweg, über die Brücke
35. ↷ anschließend rechts in die K60 Richtung Wesseling
36. ↶ nach dem Sportplatz links in die Ottostrasse
37. ↶ sofort wieder links in die Keldenicher Str
38. ↑ die Einfahrt in den Ortsteil Sechtem erfolgt über die Brücke am Bahnhof Sechtem
39. ↷ unmittelbar am Kreisel beim Rewe nach rechts abbiegen
40. ↑ über Galaerweg zur Grauen Burgstrasse
41. ↶ Links in Graue Burgtrasse einbiegen
42. 🎯 bis das Ziel in der Schweppenburgstrasse erreicht ist

